WANDERROUTE

Tourenplanung am 21. April 2015

7.3 km	1:49 h	32 m	35 m	SCHWIERIGKEIT -

Kartengrundlagen: outdooractive Kartografie; Deutschland: Geoinformationen ©Vermessungsverwaltungen der Bundesländer und BKG (www.bkg.bund.de), ©GeoBasis-DE/ GEObasis.nrw 2014, Österreich: ©1996-2014 here. All rights reserved, ©BEV 2012, ©Land Vorarlberg, Italien: ©1994-2014 here. All rights reserved, ©Autonome Provinz Bozen – Südtirol – Abteilung Natur, Landschaft und Raumetwicklung, Schweiz: Geodata ©swisstopo (5704002735)

↔ 7.3 km | 1:49 h | 32 m | 35 m | SCHWIERIGKEIT -

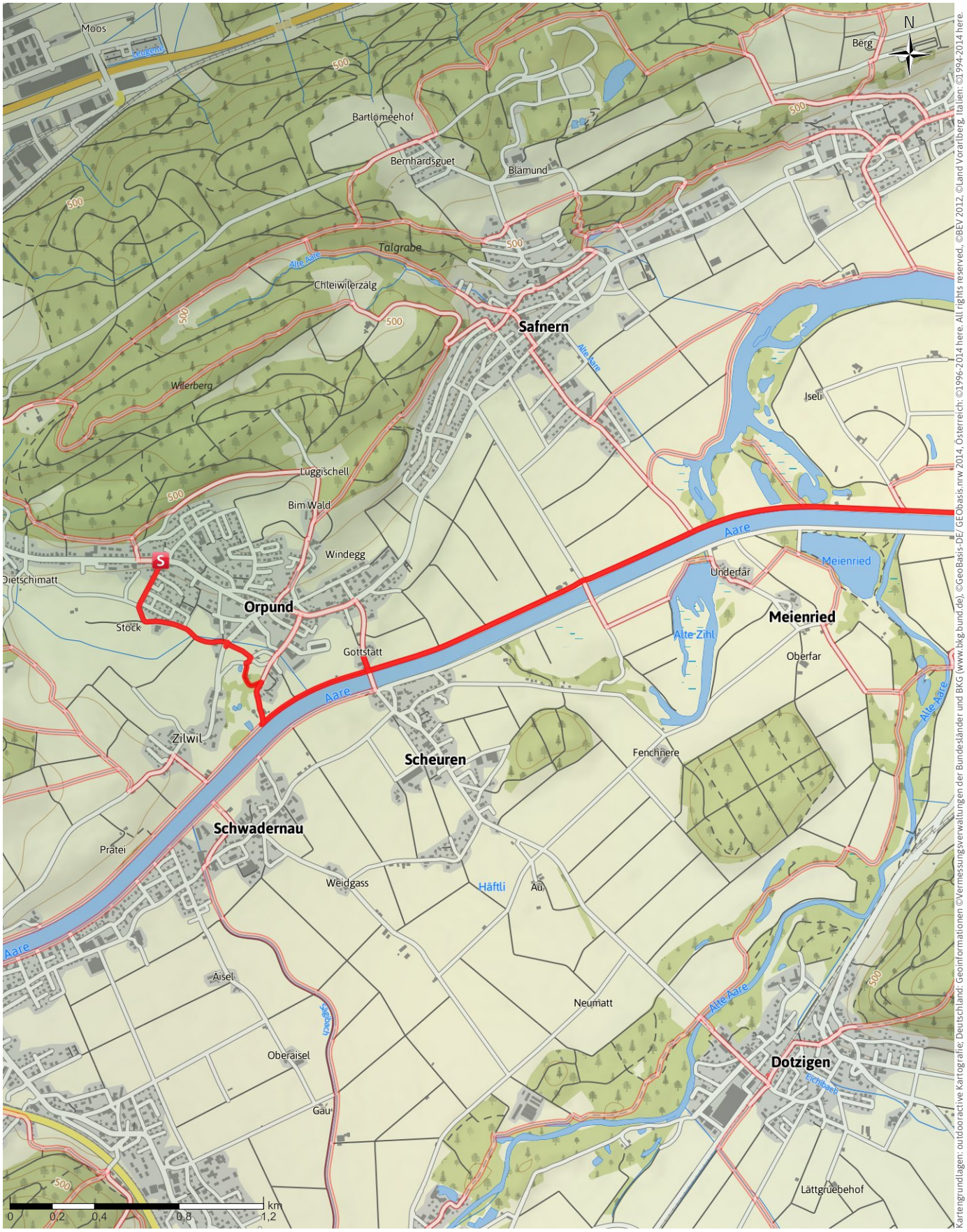

Kartengrundlagen: outdooractive Kartografie; Deutschland: Geoinformationen ©Vermessungsverwaltungen der Bundesländer und BKG (www.bkg.bund.de), ©GeoBasis-DE/ GEObasis.nrw 2014, Österreich: ©1996-2014 here. All rights reserved., ©BEV 2012, ©Land Vorarlberg, Italien: ©1994-2014 here. All rights reserved., ©Autonome Provinz Bozen – Südtirol – Abteilung Natur, Landschaft und Raumetwicklung, Schweiz: Geodata ©swisstopo (5704002735)

↔ 7.3 km | 1:49 h | 32 m | 35 m | SCHWIERIGKEIT -

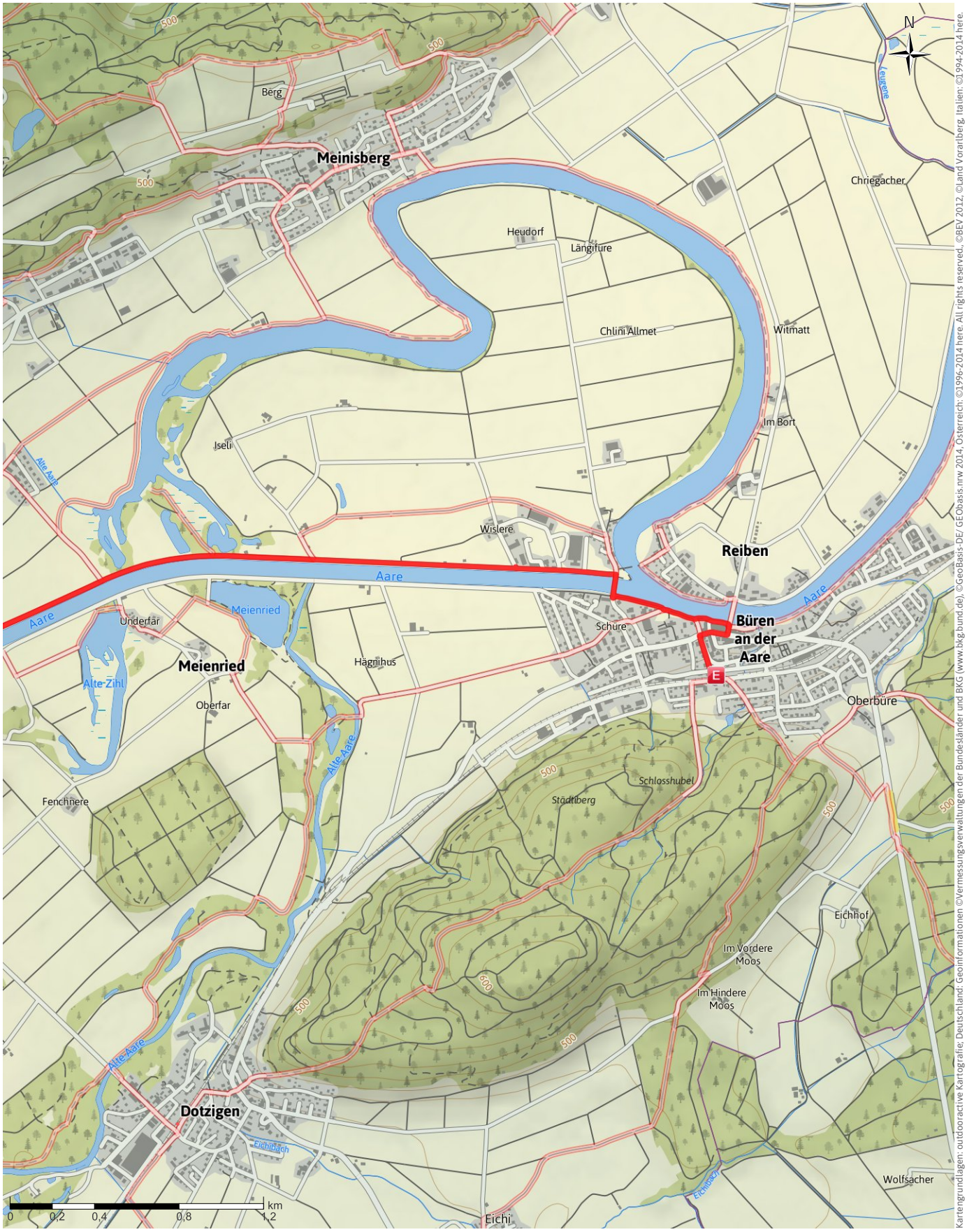

Kartengrundlagen: outdooractive Kartografie; Deutschland: Geoinformationen ©Vermessungsverwaltungen der Bundesländer und BKG (www.bkg.bund.de), ©GeoBasis-DE/ GEObasis.nrw 2014, Österreich: ©1996-2014 here. All rights reserved., ©BEV 2012, ©Land Vorarlberg, Italien: ©1994-2014 here. All rights reserved., ©Autonome Provinz Bozen – Südtirol – Abteilung Natur, Landschaft und Raumentwicklung, Schweiz: Geodata ©swisstopo (5704002735)

WEGEART

Asphalt	5.7 km
Weg	1.3 km
Pfad	0.2 km
Straße	0.2 km

HÖHENPROFIL

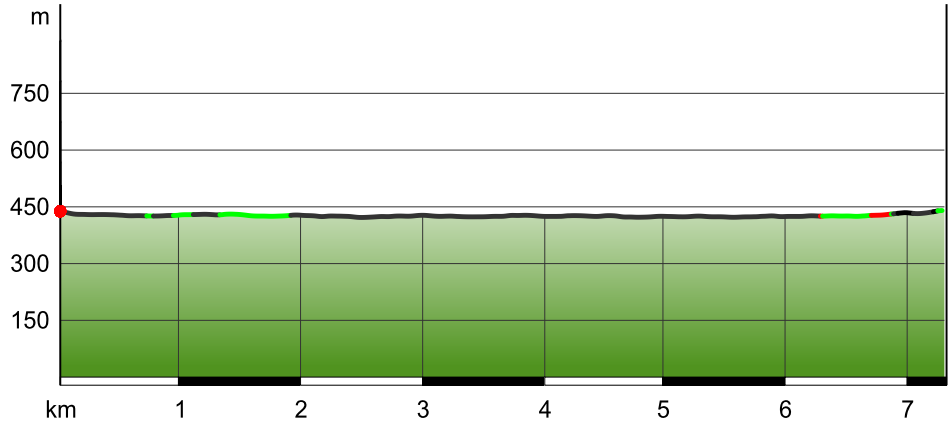

TOURDATEN

WANDERUNG

STRECKE	7.3 km
DAUER	1:49 h
AUFSTIEG	32 m
ABSTIEG	35 m

SCHWIERIGKEIT	-
KONDITION	
TECHNIK	

HÖHENLAGE

445 m
425 m

BESTE JAHRESZEIT

JAN	FEB	MÄR
APR	MAI	JUN
JUL	AUG	SEP
OKT	NOV	DEZ

BEWERTUNGEN

AUTOREN

ERLEBNIS	
LANDSCHAFT	

COMMUNITY

TOUR (0) ★★★★★

WEITERE TOURDATEN

XXXXXXXXXXXXX
XXXXXXXXXXXXX
Erstellt am: Dienstag, 21.04.2015

SCHUTZGEBIETE (3)

Bundeslandschaftsinventar

Alte Aare / Alte Zihl

Regeln

Bitte berücksichtigen Sie die lokalen Hinweise zum Schutz der Natur.

Bundeslandschaftsinventar

Römerareal

Regeln

Bitte berücksichtigen Sie die lokalen Hinweise zum Schutz der Natur.

Bundeslandschaftsinventar

Häftli bei Bürern (BE)

Regeln

Bitte berücksichtigen Sie die lokalen Hinweise zum Schutz der Natur.

TOUR ZUM MITNEHMEN FÜR IPHONE UND ANDROID

QR-Code scannen und diese Tour offline speichern, mit Freunden teilen und mehr ...